









Legende:

| | |
|--|---|
|  Natursteinpflaster 17x21,5x14 |  Natursteinplatten 60x140 |
|  Gerinne 3-reihig Naturstein 10x10 | |
|  Markierungsknopf | |

-  **Z 205** vorhandenes (ggf. umgesetztes) Verkehrszeichen
-  **Z 206** vorhandenes Verkehrszeichen entfernen
-  **Z 205** neues Verkehrszeichen

Hinweis:
Dieser Plan beinhaltet auch Verkehrszeichen.
Wir nehmen keine Verantwortung auf deren Vollständigkeit.

 **DR. BRENNER
INGENIEURGESELLSCHAFT MBH**
Beratende Ingenieure für
Verkehrs- und Straßenwesen
Magdeburg

| | |
|------------------------------|-------------------|
| Stadt Schönebeck, Tiefbauamt | |
| Salzer Straße | |
| Lageplan Variante 1b | Maßstab: 1 : 500 |
| bearbeitet: Platz | Datum: 23.02.2015 |
| geprüft: Huber | Anlage: 03 |