

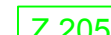



Legende für LSA-Ausrüstung

-  LSA-Steuerfeld
-  Kfz-Signalgeber ohne Maske am Mast
-  Kfz-Signalgeber ohne Maske mit Kontrastblende am Ausleger
-  Taster am Mast
-  Kfz-Signalgeber mit Pfeilmaske
-  Fußgänger-Signalgeber
-  Fußgänger/Radfahrer-Signalgeber kombiniert
-  Radfahrer-Signalgeber
-  Blinker-Signalgeber
-  Infrarotdetektor
-  Mebfeld für Infrarotdetektor
-  Bemessungsschleife
-  Stauschleife 6m lang
-  Induktionsschleife zur Anforderung
-  Doppelschleife zur Richtungsauswertung
-  Kabelzugschacht 70x70
-  Abzweigkasten 65x40
-  Abzweigkasten 30x30

-  **Z 205** vorhandenes (ggf. umgesetztes) Verkehrszeichen
-  **Z 205** vorhandenes Verkehrszeichen entfernen
-  **Z 205** neues Verkehrszeichen

Hinweis:
Dieser Plan beinhaltet auch Verkehrszeichen.
Wir nehmen keine Verantwortung auf deren Vollständigkeit.

 **DR. BRENNER
INGENIEURGESELLSCHAFT MBH**
Beratende Ingenieure für
Verkehrs- und Straßenwesen
Magdeburg

Stadt Schönebeck, Tiefbauamt	
Salzer Straße	
Lageplan Variante 1	Maßstab: 1 : 500
bearbeitet: Platz	Datum: 20.01.2015
geprüft: Huber	Anlage: 01