





Legende:


 Natursteinpflaster 17x21,5x14	 Natursteinplatten 60x140
 Gerinne 3-reihig Naturstein 10x10	
 Markierungsknopf	

Legende für LSA-Ausrüstung

-  LSA-Steuerteil
-  Kfz-Signalgeber ohne Maske am Mast
-  Kfz-Signalgeber ohne Maske mit Kontrastblende am Ausleger
-  Taster am Mast
-  Kfz-Signalgeber mit Pfeilmaske
-  Fußgänger-Signalgeber
-  Fußgänger/Radfahrer-Signalgeber kombiniert
-  Radfahrer-Signalgeber
-  Blinker-Signalgeber
-  Infrarotdetektor
-  Meßfeld für Infrarotdetektor
-  Bemessungsschleife
-  Stauschleife 6m lang
-  Induktionsschleife zur Anforderung
-  Doppelschleife zur Richtungsauwertung
-  Kabelzugschacht 70x70
-  Abzweigkasten 65x40
-  Abzweigkasten 30x30

Z 205 vorhandenes (ggf. umgesetztes) Verkehrszeichen
~~**Z 205**~~ vorhandenes Verkehrszeichen entfernen
Z 205 neues Verkehrszeichen

Hinweis:
 Dieser Plan beinhaltet auch Verkehrszeichen.
 Wir nehmen keine Verantwortung auf deren Vollständigkeit.

 **DR. BRENNER
 INGENIEURGESELLSCHAFT MBH**
 Beratende Ingenieure für
 Verkehrs- und Straßenwesen
 Magdeburg

Stadt Schönebeck, Tiefbauamt	
Salzer Straße	
Lageplan Variante 2b	Maßstab: 1 : 500
bearbeitet: Platz	Datum: 20.01.2015
geprüft: Huber	Anlage: 07